


Изготвил: Десислав Николов

Одобрил: инж. Димитър Димитров

име, фамилия./ подпис: /име, фамилия./ подпис: 

дата: 30.06.2017г

дата: 05.07.2017г

№ и дата на удостоверение за упражняване на лесовъдска практика: 3653/20.07.2011г.

№ и дата на удостоверение за упражняване на лесовъдска практика: 4966/20.12.2011г.

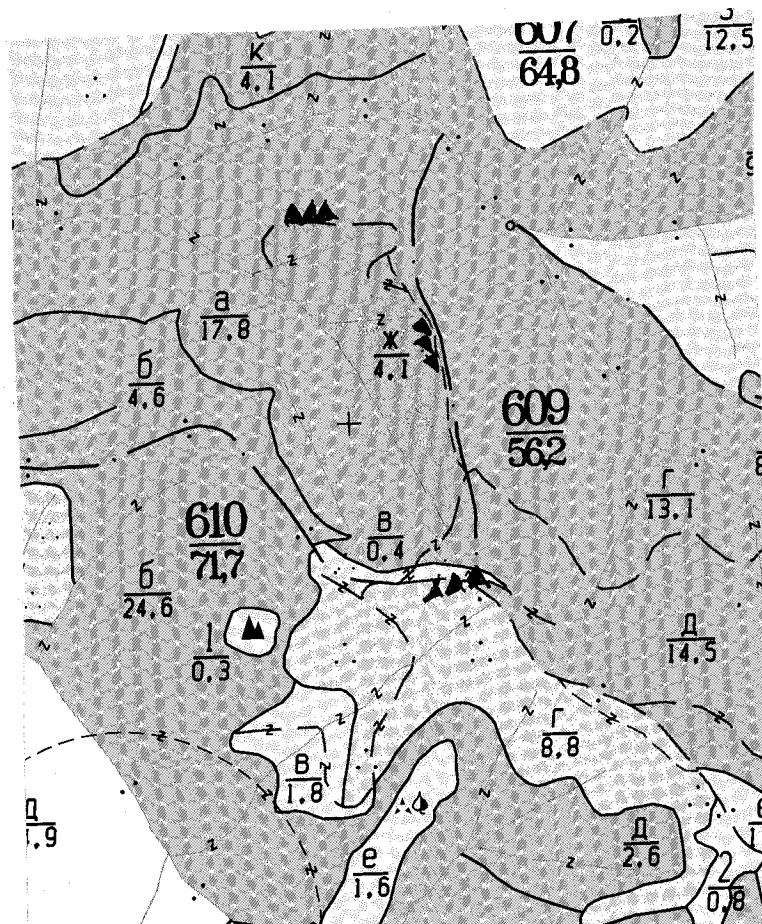
ТЕХНОЛОГИЧЕН ПЛАН №


За добив на дървесина от отдел 609 подотдел „ж”

На ТП ДГС/ДЛС...../потъква се само за държавни гори/


Община Пирдоп; Землище Пирдоп;


имот с (кадастрален идентификатор/КВС) № 047004, /потъква се само за недържавни гори/


I. Схема за добива на дървесина от насаждението**Легенда:**


	проектирани коларски вр. извозни пътища
---	---


	съществуващи извозни пътища
---	-----------------------------


	съществуващ автомобилен път
---	-----------------------------


	технологична просека
---	----------------------



---	-------

	проектирани тракторни вр. извозни пътища
---	--

	временен склад
---	----------------

	трасе на въжена линия
---	-----------------------

	проектиран автомобилен път
---	----------------------------


---	-------

На схемата задължително се нанасят контурите на насаждението/имота, съществуващите и проектирани временни горски пътища, технологичните просеки, просеките за въжени линии, извозни пътища, временни складове както и връзката им със съществуващата автомобилна пътна мрежа.

II. Характеристика на насаждението

1. Вид на сечта: постепенно- котловина /интензивност 25%
Втори вид сеч / интензивност%
2. Площ на подотдела 4,1ха Размер на сечището 4,1 ха
3. Състав по план/програма здб95;бк1, действителен здб9;бк1
5. Запас на 1 ха: с клони 131куб.м/ха , без клони 111куб. м/ха.
6. Среден наклон на терена 21 градуса.
7. Очакван добив от маркираната дървесина 142 лежаща маса, куб.м.

дърв. вид категория	Бк	Здб				дърв. вид категория	бк	здб					
едра	4	13				дребна	-	-				вър-	12
средна	1	3				дърва	30	91				шина	

8. Наличие и характеристика на подраства преди сечта (състав, възраст, средна височина, % на покритие) здб9,бк1;2г.;пълн. 0,8;Н-0.1.0.2;
9. Средно извозно разстояние 150м.;
10. Други характеристики на насаждението (токовища, сватбовища, надлесни дървета, сервитути, защитени територии, Натура 2000, защитени видове описани в доклада за гори с висока консервационна стойност, мъртва дървесина, вододайни зони, биологично разнообразие и др.)

Защитени зони смесени;

III. Технологични указания

1. Дървесината в насаждението да се добива при спазване на технологичната схема по т. I
2. Сечта ще се извършва с (моторен трион, ръчно, машини; кастренето на отсечените стъбла се извършва: в сечище, на временен склад) Моторен трион, кастренето на отсечените стъбла се извършва в сечището и на временен склад.
3. Извозът от сечището до временните складове ще се осъществява с животинска сила и специализирана горска техника на секции до 5м. (цели стъбла, дълги/къси секции, сортименти, чипс и др.; с влачене по терена, изцяло натоварени)
-
-
4. Проектирани нови горски автомобилни пътища съгласно Наредба 5 за строителството в горските територии без промяна на предназначението им: дължинам. широчинам.
5. Изграждане и ремонт на временни извозни горски пътища:
- 5.1 Тракторни – допустимо разстояние между тяхм (не по-малко от 40 м), дължинам, широчина 4 м.
- 5.2 Коларски - разстояние между тях.....м (не по-малко от 40 м), дължинам, широчина ... м
6. Просеки за въжени линии: бр.
допустимо разстояние между просеките м., дължина м., широчина м.
7. Направа на технологични просекибр.
допустимо разстояние между тяхм., дължинам., широчина м.
8. Изграждане на нови временни складове (бр., площ в ха)
-
9. Мерки за опазване на оставащите на корен дървета, подраства, младияка и почвата
При сечта и извоза да се пазят от повреди оставащите на корен дървета, подраства и младияка.
10. Начини за почистване на сечището. Събиране на купчини извън възобновените участъци.
11. Други указания: Почистване на съществуващи извозни пътища. Да се спазват указанията по Наредба №8 за сечите в горите.
Да се изнасят битовите отпадъци от сечището извън горските територии на определените за това места.
12. Всички операции по подготвителните и основните работи да се извършват съгласно изискванията на Правилника за здравословни и безопасни условия на труд в горите и правилата за противопожарна безопасност в горите.

ЗАПОЗНАТ с технологичния план: /попълва се след издаването на разрешителното за сеч/

Лицето по чл. 108, ал. 2 от ЗГ, на което е издадено разрешително за сеч №

..... / трите имена, подпис, дата - /

№ и дата на удостоверение за упражняване на лесовъдска практика: